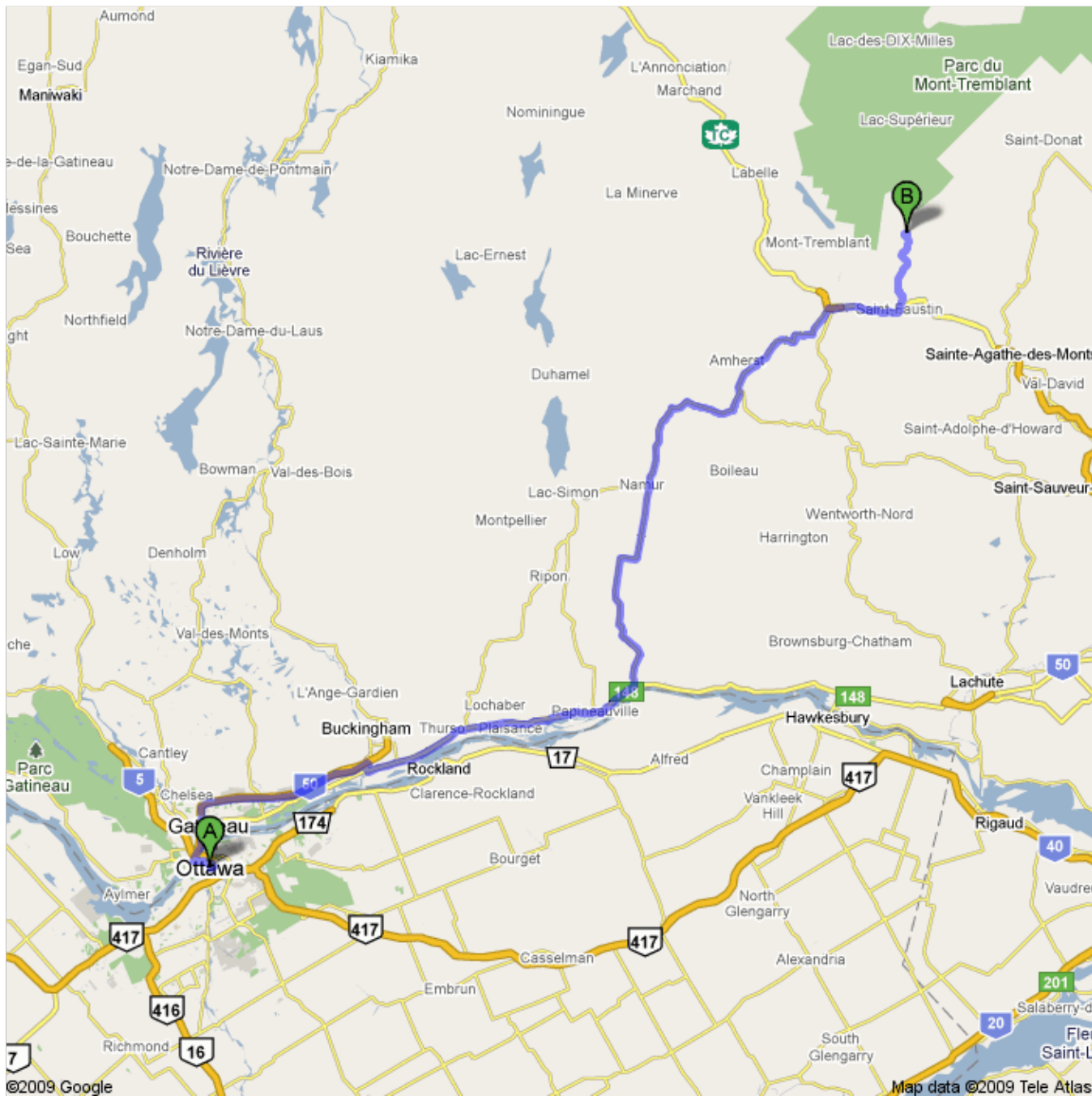




Itinéraire vers Côté Nord Tremblant

141 Chemin Tour Du Lac, 141 Chemin Tour Du Lac, Lac-Supérieur, QC J0T 1P0 -
(819) 688-5201

176 km – environ 2 heures 38 minutes





Ottawa, ON

1. Aller en direction **nord-est** sur **Wellington St** vers **Elgin St**



parcourez 0,3 km
0,3 km au total

2. Continuer sur **Rideau St**
Environ 1 minute



parcourez 0,2 km
0,4 km au total



3. Tourner à **gauche** sur **Sussex Dr**
Environ 2 minutes



parcourez 0,5 km
0,9 km au total



4. Tourner à **gauche** sur **St Patrick St**
Environ 1 minute



parcourez 0,5 km
1,4 km au total

5. Continuer sur **Alexandra**
Entrée sur le territoire : Québec



parcourez 0,5 km
1,8 km au total

6. Continuer sur **Boulevard Des Allumettières**
Environ 2 minutes



parcourez 1,6 km
3,4 km au total



7. Prendre **QC-50/QC-5/QC-148** vers **Ottawa/ Montréal/Maniwaki**



parcourez 0,4 km
3,8 km au total

8. Prendre **QC-50 E/Route 50 E**
Environ 19 minutes



parcourez 31,5 km
35,2 km au total



9. Prendre la sortie **166** pour **Av. de Buckingham/ QC-315/Chemin de Masson** en direction de **QC-148/Montréal**
Environ 1 minute



parcourez 1,0 km
36,2 km au total

10. Tourner à **gauche** sur **Chemin De Masson**
(panneaux pour **QC-315/Chemin de Masson**)
Environ 2 minutes



parcourez 0,8 km
37,0 km au total

11. Continuer sur **Chemin De Montréal E**
Environ 4 minutes



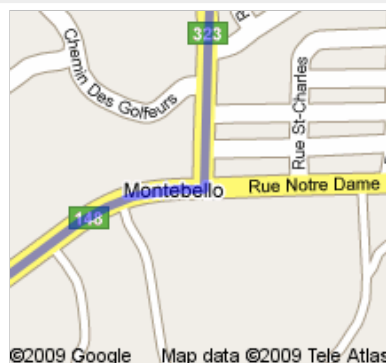
parcourez 5,9 km
42,9 km au total

12. Continuer sur **Route 148**
Environ 24 minutes



parcourez 34,4 km
77,3 km au total

13. Tourner à **gauche** sur **Route 323**
Environ 42 minutes



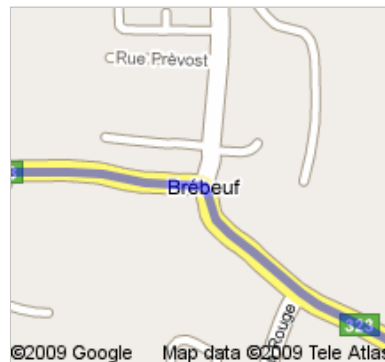
parcourez 43,5 km
121 km au total

14. Tourner à **droite** pour continuer sur **Route 323**
Environ 22 minutes



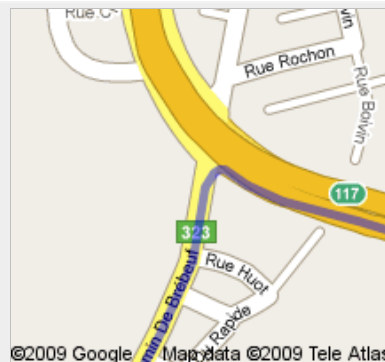
parcourez 23,2 km
144 km au total

- 15. Tourner à **droite** pour continuer sur **Route 323**
Environ 8 minutes



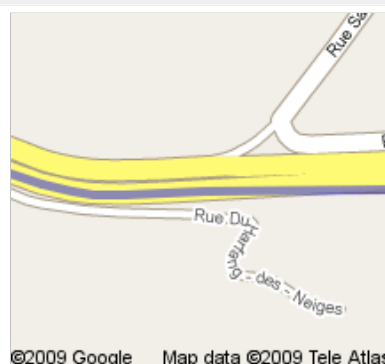
parcourez 8,6 km
153 km au total

- 16. Rejoindre **TC S** par la bretelle d'accès vers **Ste-Agathe-des-Monts**
Environ 6 minutes



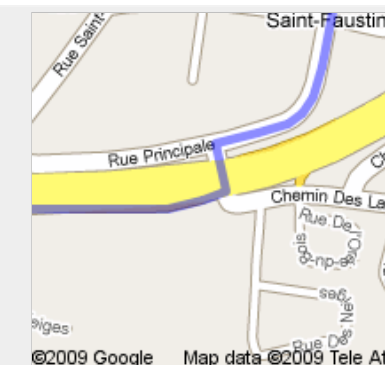
parcourez 9,4 km
162 km au total

- 17. Prendre la sortie en direction de **Chemin Des Lacs**



parcourez 0,6 km
163 km au total

- ↶ 18. Tourner à **gauche** sur **Chemin Des Lacs**



parcourez 90 m
163 km au total

- 19. Tourner à **droite** sur **Rue Principale**
Environ 4 minutes



parcourez 2,4 km
165 km au total

20. Tourner à **gauche** sur **Rue Du Moulin**
Environ 2 minutes



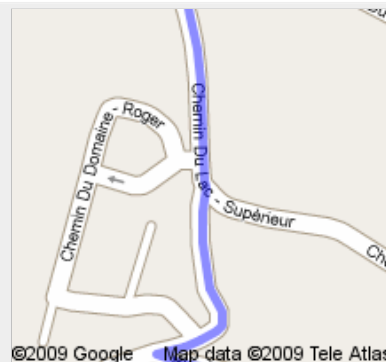
parcourez 1,0 km
166 km au total

21. Tourner complètement à **droite** pour continuer sur **Rue Du Moulin**
Environ 1 minute



parcourez 0,4 km
167 km au total

22. Tourner légèrement à **gauche** sur **Chemin Du Lac - Supérieur**
Environ 6 minutes



parcourez 4,0 km
170 km au total

23. Tourner à **gauche** pour continuer sur **Chemin Du Lac - Supérieur**
Environ 8 minutes

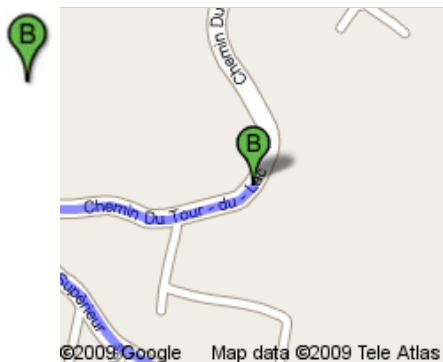


parcourez 5,3 km
176 km au total

24. Tourner à **droite** sur **Chemin Du Tour - du - Lac**



parcourez 0,4 km
176 km au total



Côté Nord Tremblant

141 Chemin Tour Du Lac, 141 Chemin Tour Du Lac, Lac-Supérieur, QC J0T 1P0 - (819)
688-5201

Cet itinéraire est fourni à titre indicatif. Il est possible que vous deviez suivre un itinéraire différent de celui indiqué en raison de travaux, de bouchons, des conditions météorologiques, de déviations ou d'autres perturbations. Veuillez en tenir compte lors de la préparation de votre trajet. Veuillez en outre à respecter le code la route et toutes les signalisations sur votre trajet.

Données cartographiques ©2009 , Tele Atlas